

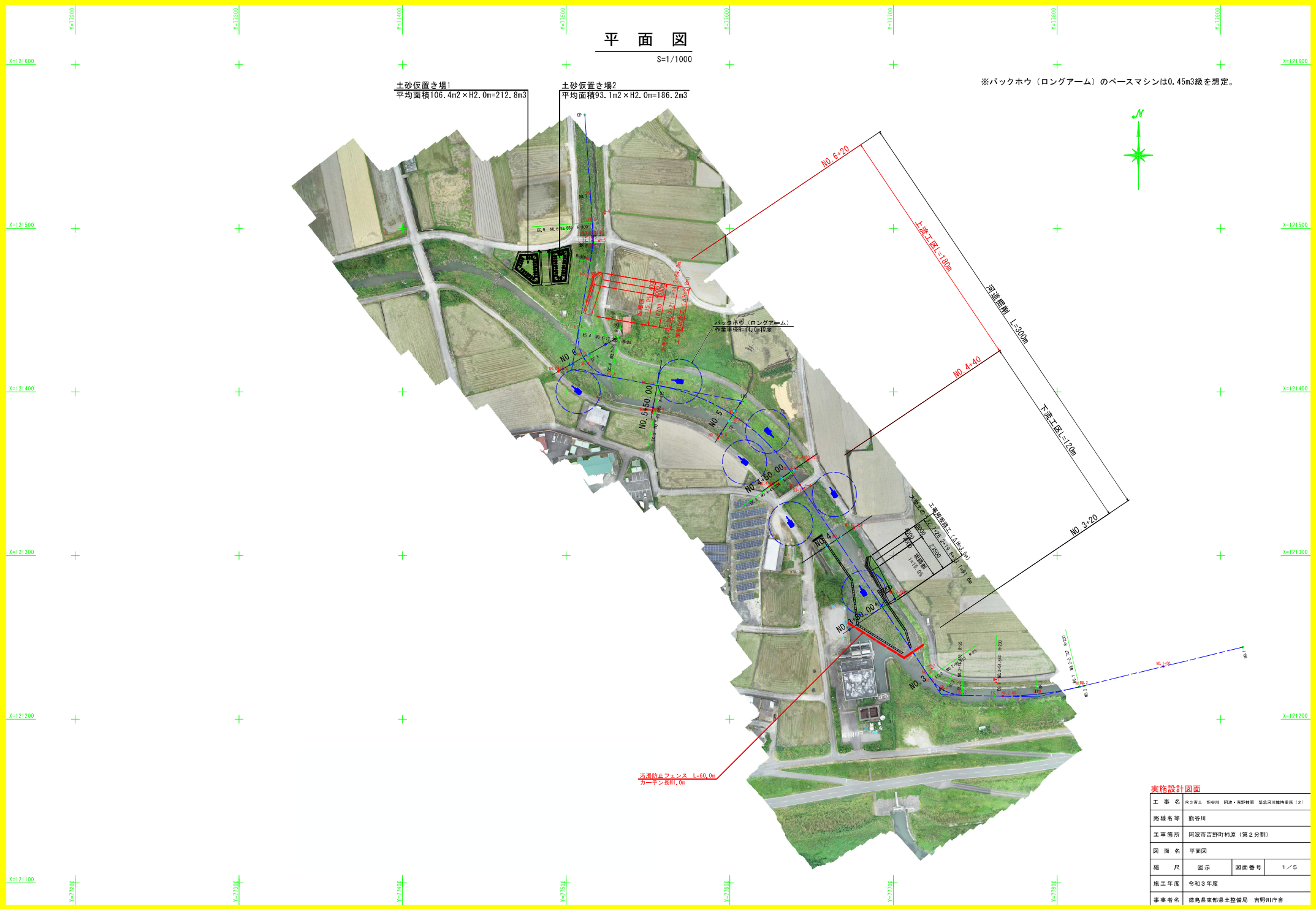
# 平面図

S=1/1000

土砂仮置き場1  
平均面積106.4m<sup>2</sup>×H2.0m=212.8m<sup>3</sup>

土砂仮置き場2  
平均面積93.1m<sup>2</sup>×H2.0m=186.2m<sup>3</sup>

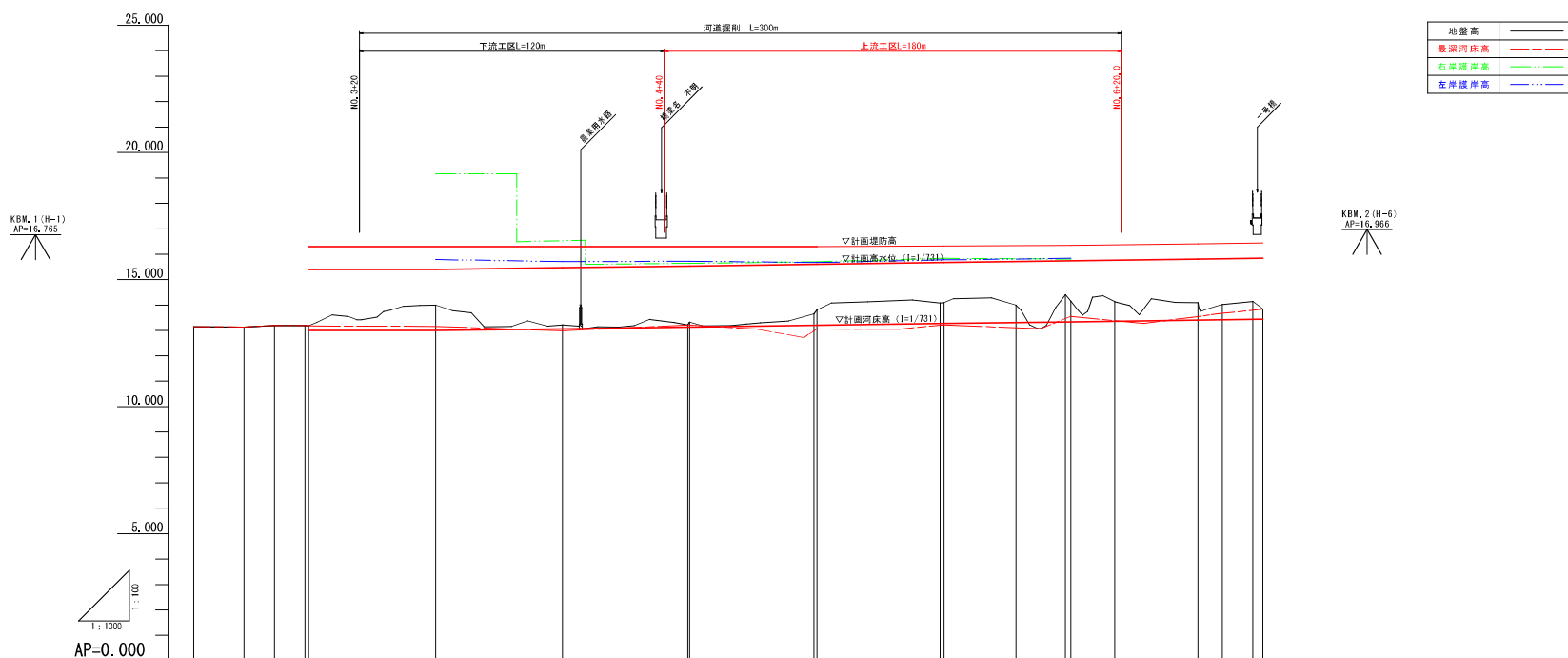
※バックホウ（ロングアーム）のベースマシンは0.45m<sup>3</sup>級を想定。



実施設計図面			
工事名	R30番地 飯谷川 町敷・吉野村等 緊急河川維持費(2)		
路線名等	飯谷川		
工事箇所	阿波市吉野町林原(第2分劃)		
図面名	平面図	図面番号	1/5
縮尺	図示	図面番号	1/5
施工年度	令和3年度		
事業者名	徳島県東部県土整備局 吉野川庁舎		

# 縦断面図

V=1/100  
H=1/1000



AP=0.000

計画堤防高																				
計画高水位																				
計画河床高																				
左岸護岸高																				
右岸護岸高																				
最深河床高																				
地盤高																				
追加距離																				
単距離																				
測点																				
曲線																				

実施設計図面

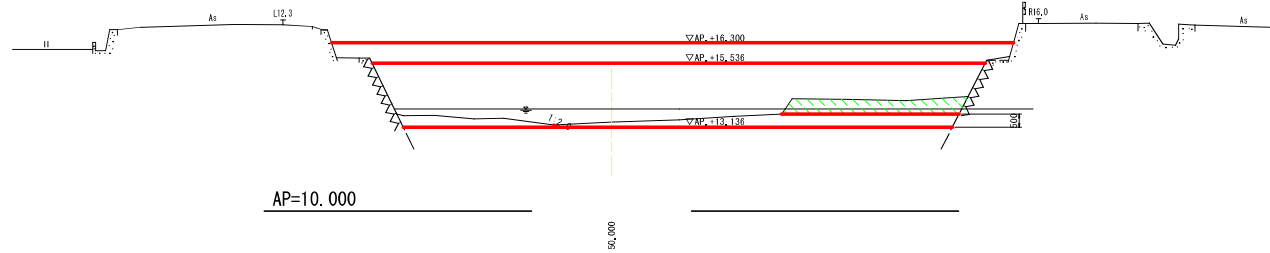
工事名	R3高土 防砂川 明流・香野橋原 緊急河川維持工事 (2)		
路線名等	瓶谷川		
工事箇所	阿波市吉野町林原 (第2分割)		
図面名	縦断面		
縮尺	図示	図面番号	2/5
施工年度	令和3年度		
事業者名	徳島県東部農土整備局 吉野川庁舎		

# 横断図(1/2)

S=1/100

NO. 4+50

GM=13,329  
FH=

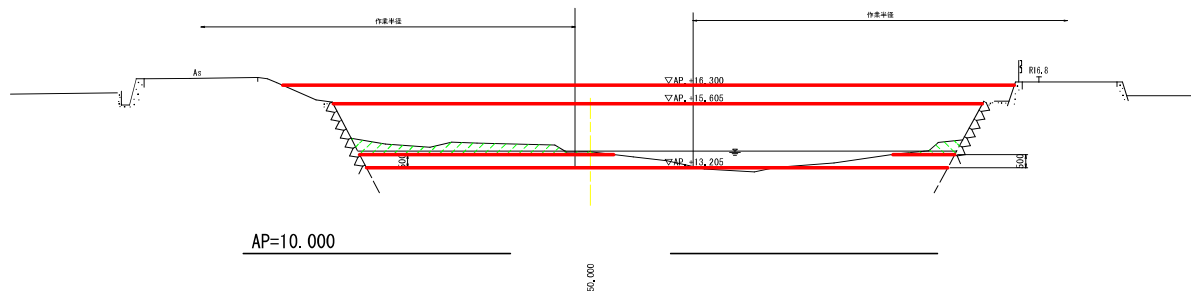


No.4+50

工種	種別	細別・規格		左岸	右岸
河川土工	掘削	陸上	-	-	2.4
		水中	-	-	1.2
		陸上・小運搬者	-	-	-
		水中・小運搬者	-	-	-

NO. 5

GM=13,811  
FH=



No.5

工種	種別	細別・規格		左岸	右岸
河川土工	掘削	陸上	2,1	0,4	
		水中	1	0,2	
		陸上・小運搬者	-	-	
		水中・小運搬者	0,1	0,1	

※既設護岸工法原部の掘削は、計画河床+0.5mの高さで5.0m以上の平場を確保すること。

## 実施設計図面

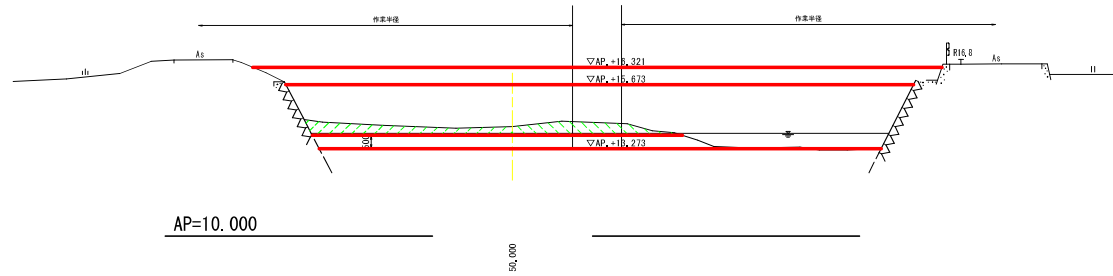
工事名	R3高土 野谷川 開通・養育維持 緊急河川維持工事(2)				
路線名等	野谷川				
工事箇所	阿波市吉野町林原(第2分割)				
図面名	横断面(1/2)				
縮尺	図示	図面番号	3/5		
施工年度	令和3年度				
事業者名	徳島県東部農土整備局 吉野川庁舎				

# 横断図(2/2)

S=1/100

NO. 5+50

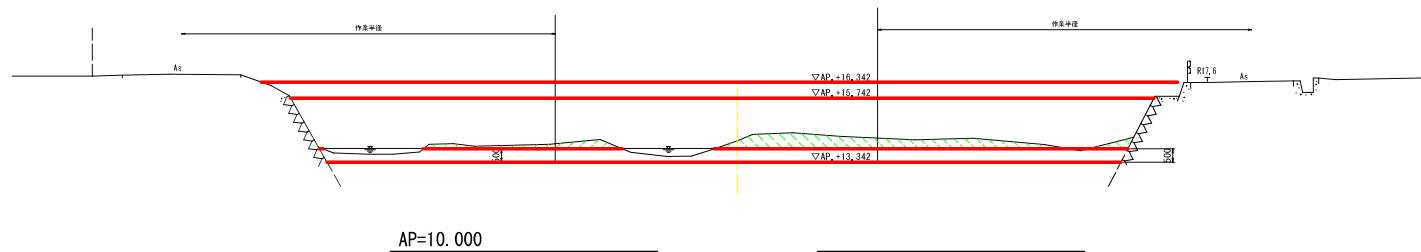
GM=14.085  
FH=



AP=10.000

NO. 6

GM=14.141  
FH=



AP=10.000

No.5+50

工種	種別	細別・規格	左岸	右岸
河川土工	根削	陸上	2.2	1.2
		水中	0.6	0.3
		陸上・小運搬者	-	0.7
		水中・小運搬者	-	0.1

No.6

工種	種別	細別・規格	左岸	右岸
河川土工	根削	陸上	0.7	2.5
		水中	-	-
		陸上・小運搬者	0.7	2.7
		水中・小運搬者	-	-

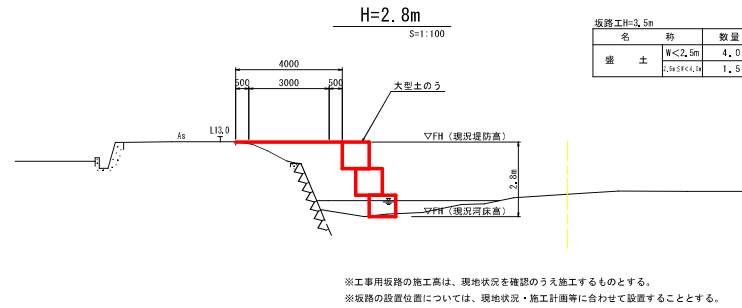
※既設護岸工法原部の根削は、計画河床+0.5mの高さで5.0m以上の平場を確保すること。

## 実施設計図面

工事名	R3高土 新谷川 開通・養育維持 緊急河川維持工事(2)			
路線名等	新谷川			
工事箇所	阿波市吉野町柿原(第2分割)			
図面名	横断面(2/2)			
縮尺	図示	図面番号	4/5	
施工年度	令和3年度			
事業者名	徳島県東部農土整備局 吉野川庁舎			

## 仮設工参考図

### 工所用仮路工参考図



### 実施設計図面

工事名	R3高土 新谷川 河床・右岸防壁 緊急河川維持工事 (2)		
路線名等	新谷川		
工事箇所	阿波市吉野町林原 (第2分割)		
図面名	仮設工参考図		
縮尺	図示	図面番号	5/5
施工年度	令和3年度		
事業者名	徳島県東部県土整備局 吉野川庁舎		